


СОГЛАСОВАНО  
Начальник управления образования  
Администрации города Иванова

  
\_\_\_\_\_  
(подпись) Е.В. Арешина  
(ФИО)  
« 20 » г.



УТВЕРЖДАЮ  
Директор муниципального бюджетного  
общеобразовательного учреждения  
«Лицей №6»  
О.А. Усольцева


  
\_\_\_\_\_  
« » 2023г



СОГЛАСОВАНО

Начальник Центра дорожного и технического надзора  
пропаганды БДД ГИБДД УМВД России по Ивановской области

  
\_\_\_\_\_  
А.С. Кубасов  
2023  
« »



## ПАСПОРТ ДОРОЖНОЙ БЕЗОПАСНОСТИ

МУНИЦИПАЛЬНОГО БЮДЖЕТНОГО ОБЩЕОБРАЗОВАТЕЛЬНОГО  
УЧРЕЖДЕНИЯ «ЛИЦЕЙ №6»

2023г.

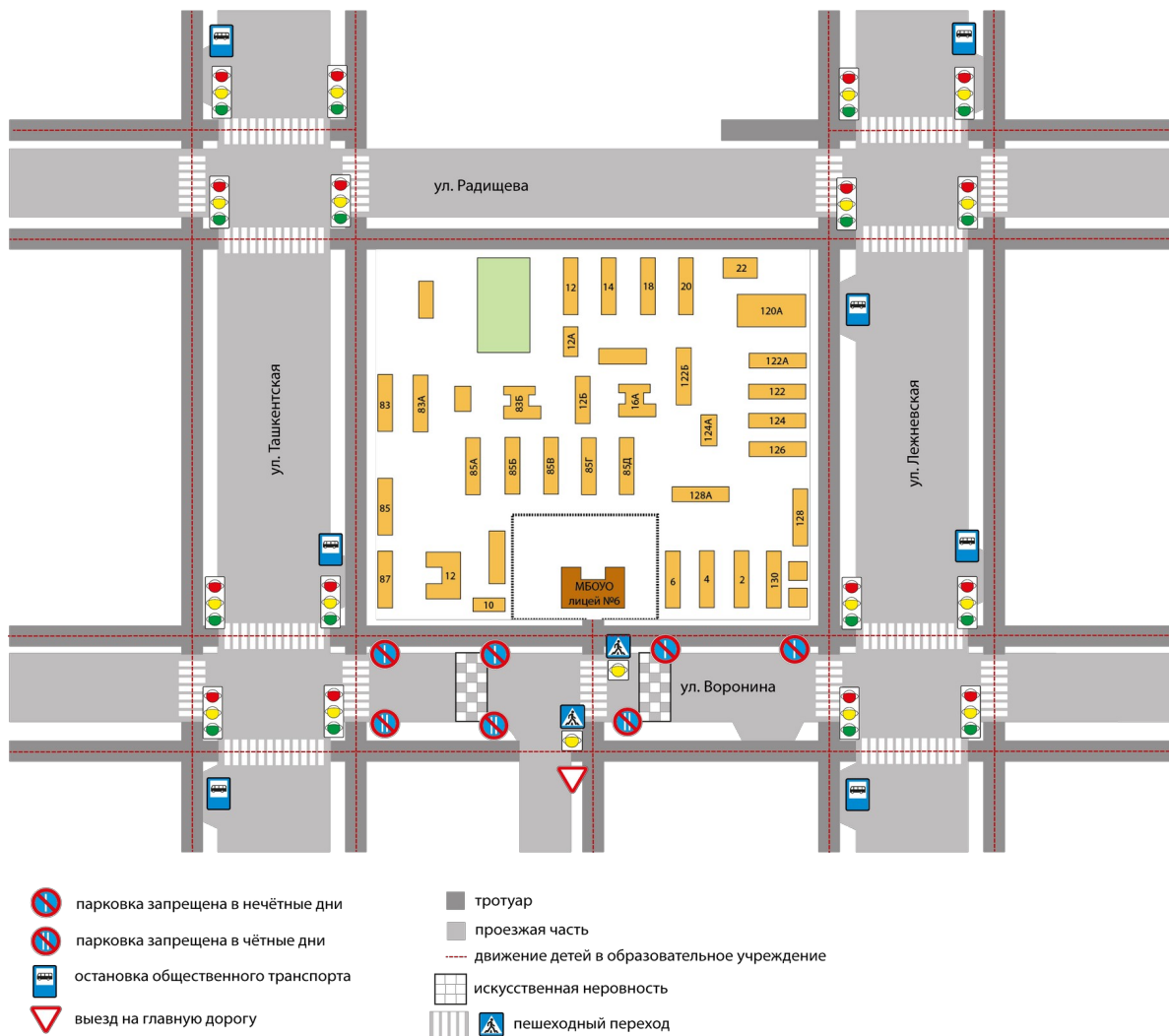
## ОБЩИЕ СВЕДЕНИЯ

Наименование учреждения	МБОУ «Лицей №6»	Телефон:
Тип ОУ	Муниципальное бюджетное общеобразовательное учреждение	23-43-75
Юридический адрес ОУ	153035 город Иваново улица Воронина, д.8	Телефон:
Фактический адрес ОУ	153035 город Иваново улица Воронина, д.8	Телефон:
Руководители ОУ: Директор	Усольцева Ольга Анатольевна	Телефон: 23-43-75
Заместители директора по УВР	Чернецова Елена Робертовна Козлова Евгения Васильевна Черняева Наталья Владимировна	23-80-04
Ответственный работник муниципального органа образования	Бекетова Наталья Владимировна	Телефон: 30-77-11
Ответственные от Госавтоинспекции	Миронов Алексей Вячеславович	Телефон: 48-16-64
Ответственный работник за мероприятия по профилактике детского дорожно-транспортного травматизма (ФИО, номер приказа о закреплении за данным видом деятельности, наличие или отсутствие водительского удостоверения, дата прохождения курсов повышения квалификации)	Заместитель директора по воспитательной работе Черняева Наталья Владимировна, приказ о назначении ответственного лица за профилактику ДДТТ №129/1 от 01.09.2021	Телефон: 23-80-04
Руководитель или ответственный работник дорожно-эксплуатационной организации, осуществляющей содержание УДС	начальник управления благоустройства Администрации города Иванова	Телефон: 32- 80 - 83
Количество воспитанников	797	
Наличие уголков по БДД	имеется информационный стенд – в фойе первого этажа	
Наличие автогородка (площадки) по БДД	нет	
Наличие автобуса в ОУ	нет	
Время занятий в ОУ	1-ая смена: 8:00 – 13.50 2-ая смена: 14.00 - 18.30	
Телефоны оперативных служб:	<u>МЧС</u> <u>Полиция</u> <u>Скорая помощь</u> <u>ЕДДС</u> <u>Дежурный ОБ ДПС ГИБДД УМВД по Ивановской области</u>	Телефон: <u>01</u> <u>02</u> <u>03</u> <u>000</u> 30-44-35, 32-50-38

## СОДЕРЖАНИЕ

	стр.
1. Общие сведения	2
2. План-схема района расположения МБОУО лица № 6, пути движения транспортных средств и обучающихся	5
3. Пояснения к плану-схеме района расположения лица № 6	6
4. План-схема организации дорожного движения в непосредственной близости от лица № 6 с размещением соответствующих технических средств, маршруты движения обучающихся и расположение парковочных мест	8
5. Пояснения к схеме организации дорожного движения в непосредственной близости от МБОУО лица № 6	9
6. Пути движения транспортных средств к местам разгрузки/погрузки и рекомендуемые пути передвижения детей по территории МБОУО лица № 6	10
7. Пояснения к схеме «Пути движения транспортных средств к местам разгрузки/погрузки»	11


## ПЛАН-СХЕМА РАЙОНА РАСПОЛОЖЕНИЯ МБОУ ЛИЦЕЯ № 6, ПУТИ ДВИЖЕНИЯ ТРАНСПОРТНЫХ СРЕДСТВ И ОБУЧАЮЩИХСЯ.



Условные обозначения:



- жилая застройка



- движение транспортных средств



- проезжая часть



- движение учеников в (из)  
образовательное учреждение



- тротуар

## ПОЯСНЕНИЯ К ПЛАНУ-СХЕМЕ РАЙОНА РАСПОЛОЖЕНИЯ ЛИЦЕЯ № 6

Лицей №6 расположен в центре Фрунзенского района города Иванова, рядом с главными транспортными магистралями города – улицами Лежневской и Ташкентской. Переходы по этим улицам имеют регулируемые уличные наземные пешеходные переходы. Это значительно облегчает движение учащихся в лицей и из него. Значительно осложняет движение детей по улице Воронина. Не смотря на то, что участок дороги от улицы Лежневской до улицы Ташкентской – дорога с односторонним движением, на ней имеется нерегулируемый уличный наземный пешеходный переход. Он расположен напротив лицея № 6. Перед переходом имеется ограничение скорости – 40 км/ч и установлена искусственная неровность. Это также обеспечивает безопасность участников движения.

Рядом с лицеем находится важнейшее медицинское учреждение города – МБУЗ городская больница №7, областное управление Роспотребнадзора на территории которых размещены места стоянки транспортных средств. У медицинской клиники «Нейрософт» (Воронина, д.3) стоянка расположена вдоль дороги, отмечена соответствующим дорожным знаком.

В районе имеется большое количество магазинов и малых торговых точек, предприятия общественного питания (кафе «Маресто», «Три толстяка», ресторан «Золотое руно») и кинотеатр «Лодзь». Около указанных учреждений имеются места стоянки транспортных средств.

Недалеко от лицея расположены три крупных предприятия: завод

автомобильных кранов и два военных завода.

Ближайшие образовательные учреждения – Ивановский автотранспортный колледж и школы № 66, №2, №56, №28.

Территория, указанная в плане-схеме района, включает в себя:

- МБОУО лицей № 6;
- спортивную площадку на территории лицея, на котором проводятся занятия по физической культуре;
- жилые дома, в которых проживает большая часть обучающихся лицея;
- автомобильные дороги и тротуары;

На схеме обозначено:

- расположение жилых домов, зданий и сооружений;
- сеть автомобильных дорог;
- пути движения транспортных средств;
- пути движения обучающихся в/из образовательного учреждения;
- уличные наземные (регулируемые/нерегулируемые) пешеходные переходы;
- названия улиц и нумерация домов.

Схема дает общее представление о районе расположения лицея. Для изучения безопасности движения детей на схеме обозначены наиболее частые пути движения обучающихся от дома (от отдаленных остановок маршрутных транспортных средств) к лицейю и обратно.

При исследовании маршрутов движения детей уделено особое внимание опасным зонам, где часто обучающиеся пересекают проезжую часть не по пешеходному переходу.

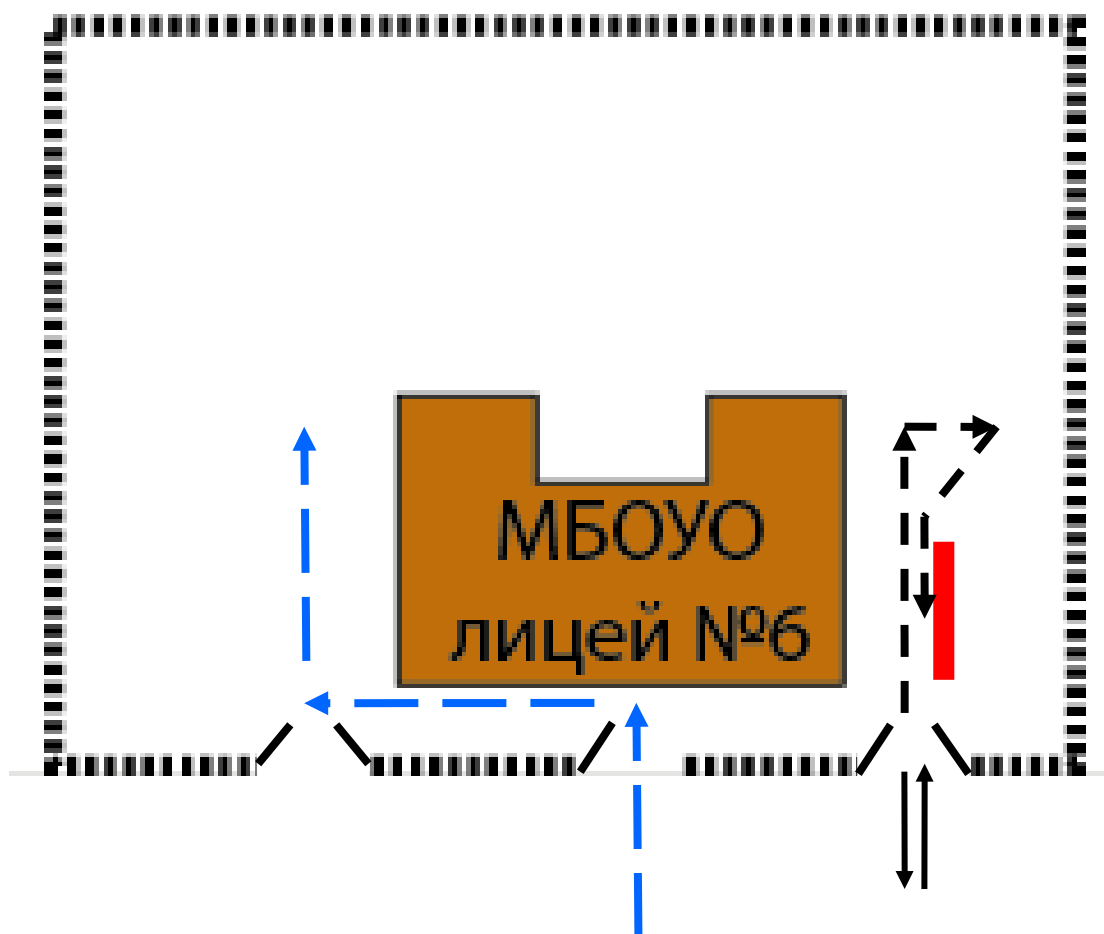


**ПОЯСНЕНИЯ К СХЕМЕ ОРГАНИЗАЦИИ ДОРОЖНОГО ДВИЖЕНИЯ  
В НЕПОСРЕДСТВЕННОЙ БЛИЗОСТИ  
ОТ МБОУО ЛИЦЕЯ № 6**

1. Схема организации дорожного движения ограничена автомобильными дорогами (ул. Лежневская, Ташкентская, Воронина), находящимися в непосредственной близости от образовательного учреждения;
2. На схеме обозначено:
  - здание лицея № 6 с указанием территории, принадлежащей непосредственно лицейю (с ограждением территории);
  - автомобильные дороги и тротуары;
  - уличные наземные (регулируемые/нерегулируемые) пешеходные переходы на подходах к лицейю;
  - дислокация существующих дорожных знаков и дорожной разметки;
  - другие технические средства организации дорожного движения;
  - направление движения транспортных средств по проезжей части;
  - направление безопасного маршрута движения обучающихся.
3. На схеме указано расположение остановок маршрутных транспортных средств и безопасные маршруты движения детей от остановочного пункта к лицейю № 6 и обратно.
4. Наличие стоянок (парковочных мест) около лицея № 6, место расположения и безопасные маршруты движения детей от парковочных мест к лицейю № 6 и обратно.



**ПУТИ ДВИЖЕНИЯ ТРАНСПОРТНЫХ СРЕДСТВ  
К МЕСТАМ РАЗГРУЗКИ/ПОГРУЗКИ  
И РЕКОМЕНДУЕМЫЕ ПУТИ ПЕРЕДВИЖЕНИЯ ДЕТЕЙ  
ПО ТЕРРИТОРИИ МБОУО ЛИЦЕЯ № 6**



въезд/выезд грузовых транспортных средств



движение грузовых транспортных средств по территории

образовательного учреждения



движение детей и подростков на территории образовательного учреждения



место погрузки/разгрузки

**ПОЯСНЕНИЯ К СХЕМЕ  
ПУТИ ДВИЖЕНИЯ ТРАНСПОРТНЫХ СРЕДСТВ  
К МЕСТАМ РАЗГРУЗКИ/ПОГРУЗКИ**

На схеме указана траектория движения транспортного средства на территории МБОУО лица № 6, в том числе место погрузки/разгрузки, а также безопасный маршрут движения детей во время погрузочно-разгрузочных работ.

В целях обеспечения безопасного движения детей по территории лица исключено пересечение путей движения детей и пути движения транспортных средств.